

NACIONALINĖ TEISMŲ ADMINISTRACIJA

Biudžetinė įstaiga, L. Sapiegos g. 15, LT-10312 Vilnius, tel. (8 5) 251 4188, faks. (8 5) 268 5187, el. p. info@teismai.lt.
Duomenys kaupiami ir saugomi Juridinių asmenų registre, kodas 188724424

Teisėjų tarybai

2014-02-25 Nr. 4R-599-(1.17)

DĖL TELŠIŲ RAJONO APYLINKĖS TEISMO TURTO PERDAVIMO

Nacionalinės teismų administracija, atsižvelgusi į Telšių rajono apylinkės teismo 2014 m. sausio 30 d. raštą Nr. S-108 „Dėl sutikimo davimo naudotis Telšių rajono apylinkės teismo patalpų dalimi“, kuriame prašoma leisti teismo patikėjimo teise valdomą ir valstybei nuosavybės teise priklausančią nekilnojamąjį turtą – dalį administracinių patalpų, esančių Kęstučio g. 13, Telšiuose, perduoti panaudos pagrindais neatlygintinai valdyti ir naudotis vienerių metų laikotarpiui Centrinei hipotekos įstaigai, teikia Teisėjų tarybai nutarimo projektą „Dėl sutikimo Telšių rajono apylinkės teismo nekilnojamąjį turtą laikinai perduoti Centrinei hipotekos įstaigai“.

Atkreiptinas dėmesys, kad Centrinės hipotekos įstaigos filialo Telšių skyrius veiklą Telšių rajono apylinkės teismo pastato, esančio Kęstučio g. 13, Telšiuose, patalpose vykdo nuo pat jo įregistravimo Juridinių asmenų registre dienos. Iki Centrinės hipotekos filialo veiklos pradžios, šiose patalpose veiklą vykdė Telšių rajono apylinkės teismo hipotekos skyrius. Šiuo metu Centrinės hipotekos įstaigos filialo Telšių skyrius šiomis patalpomis naudojasi pagal 2013 m. gegužės 16 d. Valstybės turto panaudos sutartį Nr. F3-32(2013), kuria Telšių rajono apylinkės teismas patalpas perdavė vienerių metų laikotarpiui, t. y. iki 2014 m. gegužės 16 d. Centrinė hipotekos įstaiga yra pateikusi prašymą leisti panaudos tikslais valdyti ir naudotis teismo patalpomis dar vienerius metus.

Atsižvelgiant į tai, kas išdėstyta, siūlytume Teisėjų tarybai pritarti Telšių rajono apylinkės teismo nekilnojamąjį turtą – dalį administracinių patalpų, esančių Kęstučio g. 13, Telšiuose, kurių bendras plotas 50,99 kv. m (nekilnojamojo turto kadastro duomenų byloje Nr. 78401/1034 pastatas pažymėtas plane 1B2p, unikalus numeris – 7893-1000-2012, patalpų indeksai – 1-3, 1-5, 1-10, 1-12, bendras plotas – 36,72 kv. m, ir dalį bendrojo naudojimo patalpų, kurių indeksai – 1-1, 1-4, 1-13, 1-20, 1-21, 1-25, kurių bendras plotas 14,27 kv. m) perduoti Centrinei hipotekos įstaigai laikinai valdyti ir naudotis iki 2015 m. gegužės 16 d..

PRIDEDAMA:

1. Telšių rajono apylinkės teismo 2014 m. sausio 30 d. rašto Nr. S-108 „Dėl sutikimo davimo naudotis Telšių rajono apylinkės teismo patalpų dalimi“ kopija, 10 lapų;
2. Teisėjų tarybos nutarimo „Dėl sutikimo Telšių rajono apylinkės teismo nekilnojamąjį turtą laikinai perduoti Centrinei hipotekos įstaigai“ projektas, 1 lapas.

Direktoriaus pavaduotoja,
atliekanti direktoriaus funkcijas

Reda Molienė



TEISĖJŲ TARYBA

NUTARIMAS

DĖL SUTIKIMO TELŠIŲ RAJONO APYLINKĖS TEISMO NEKILNOJAMĄJĮ TURĄ LAIKINAI PERDUOTI CENTRINĖS HIPOTEKOS ĮSTAIGAI

2014 m. vasario d. Nr. 13P- (7.1.2)
Vilnius

Vadovaudamasi Lietuvos Respublikos teismų įstatymo 128 straipsnio 5 dalimi, Teisėjų taryba n u t a r i a

sutikti, kad Centrinei hipotekos įstaigai patikėjimo teise valdyti, naudoti ir disponuoti vienerių metų laikotarpiui, t.y. iki 2015 m. gegužės 16 d., būtų perduotas Telšių rajono apylinkės teismo patikėjimo teise valdomas ilgalaikis materialusis turtas – administracinės patalpos, esančios Kęstučio g. 13, Telšiuose, kurių bendras plotas 50,99 kv. m (nekilnojamojo turto kadastro duomenų byloje Nr. 78401/1034 pastatas pažymėtas plane 1B2p, unikalus numeris – 7893-1000-2012, patalpų indeksai – 1-3, 1-5, 1-10, 1-12, bendras plotas – 36,72 kv. m, ir dalį bendrojo naudojimo patalpų, kurių indeksai – 1-1, 1-4, 1-13, 1-20, 1-21, 1-25, kurių bendras plotas 14,27 kv. m) Centrinės hipotekos įstaigos filialo Telšių skyriaus veiklai vykdyti.

Pirmininkas

Sekretorius



TELŠIŲ RAJONO APYLINKĖS TEISMAS

Valstybės biudžetinė įstaiga, Kęstučio g. 13, 87121 Telšiai, tel./faksas 8 (444) – 5 1486, el. p. telsiu.rajono@teismas.lt
Duomenys kaupiami ir saugomi Juridinių asmenų registre, kodas 191448854.

Teisėjų tarybai

2014-01-30 Nr. *9-108*

DĖL SUTIKIMO DAVIMO NAUDOTIS TELŠIŲ RAJONO APYLINKĖS TEISMO PATALPŲ DALIMI

Telšių rajono apylinkės teismas, vadovaudamasis Lietuvos Respublikos valstybės ir savivaldybių turto valdymo, naudojimo ir disponavimo juo įstatymo (Žin. 1998, Nr. 54-1492; 2002, Nr. 60-2412; 2006, Nr. 87-3397) 13 straipsnio 1 punktu, Valstybės turto perdavimo panaudos pagrindais laikinai neatlygintinai valdyti ir naudotis tvarkos aprašo, patvirtinto Lietuvos Respublikos Vyriausybės 2002 m. gruodžio 3 d. nutarimu Nr. 1890 „Dėl Valstybės turto perdavimo panaudos pagrindais laikinai neatlygintinai valdyti ir naudotis tvarkos aprašo patvirtinimo“ (Žin. 2002, Nr. 116-5215), nuostatomis, 2013 m. gegužės 16 d. 1 metų laikotarpiui pasirašė valstybės turto panaudos sutartį Nr. F3-32 (2013) su Centrinės hipotekos įstaiga (toliau – Panaudos gavėjas) dėl administracinių patalpų, esančių adresu Kęstučio g. 13, Telšiai, kurių bendras plotas 50,99 kv. m (nekilnojamojo turto kadastro duomenų byloje Nr. 78401/1034 pastatas pažymėtas plane – 1B2p, pastato unikalus numeris – 7893-1000-2012, patalpų indeksai – 1-3, 1-5, 1-10, 1-12, bendras plotas – 36,72 kv. m, dalį bendrojo naudojimo patalpų, kurių indeksai – 1-1, 1-4, 1-13, 1-20, 1-21, 1-25, bendras plotas 14,27 kv. m).

Panaudos gavėjas 2014 m. sausio 14 d. raštu Nr. B5-245 (14) „Dėl sutikimo perduoti valstybės turtą“ kreipėsi su prašymu perduoti panaudos pagrindais laikinai neatlygintinai valdyti ir naudotis Centrinės Hipotekos įstaigos filialo Telšių skyriaus funkcijoms, numatytoms filialo nuostatuose, vykdyti 1 (vienerių) metų laikotarpiui.

Vadovaudamiesi teismų įstatymo (Žin., 1994, Nr. 46-851; 2002, Nr. 17-649; 2013, Nr. 57-2839) 128 straipsnio 5 dalimi, prašome duoti sutikimą dėl 50,99 kv. m. valstybei priklausančių ir Telšių rajono apylinkės teismo patikėjimo teise valdomų administracinių patalpų, esančių adresu Telšiai, Kęstučio g. 13, naudojimo Centrinės hipotekos įstaigai Centrinės hipotekos įstaigos filialo Telšių skyriaus veiklai vykdyti (nekilnojamojo turto kadastro duomenų byloje Nr. 78401/1034 pastatas pažymėtas plane – 1B2p, pastato unikalus numeris – 7893-1000-2012, patalpų indeksai – 1-3, 1-5, 1-10, 1-12, bendras plotas – 36,72 kv. m, dalį bendrojo naudojimo patalpų, kurių indeksai – 1-1, 1-4, 1-13, 1-20, 1-21, 1-25, bendras plotas 14,27 kv. m).

Šis leidimas reikalingas kreipiantis į Aplinkos ministeriją dėl valstybės nekilnojamojo turto perdavimo pagal panaudos sutartis naujo sprendimo priėmimo.

PRIDEDAMA:

1. Centrinės hipotekos įstaigos 2014 m. sausio 14 d. rašto Nr. B5-245 (14) „Dėl sutikimo perduoti valstybės turtą“ kopija, 2 lapai.
2. Nekilnojamojo turto registro centrinio duomenų banko išrašo kopija, 5 lapai.
3. Administracinio pastato kadastro duomenų bylos Nr. 78401/1034 I aukšto kopija, 1 lapas.
4. Telšių rajono apylinkės teismo 2014 m. sausio 29 d. pažyma Nr. 22 „Dėl perduodamo ilgalaikio materialiojo turto vertės“ 1 lapas.

Teismo pirmininkė

Vitalija Liauzginienė



GAUTA
TELŠIŲ RAJONO APYLINKĖS TEISMA.
Kęstučio g. 13, Telšiai. tel. 8-444 51486

2014 m. 01 mėn. 15 d. Nr. G-318

CENTRINĖ HIPOTEKOS ĮSTAIGA

Biudžetinė įstaiga, Tilto g. 17, 01101 Vilnius, tel.: (8 5) 231 3490 / 231 3611, faks. (8 5) 231 3491,
el. p. info@hipotekosistaiga.lt, atsisk. sąsk. LT737300010124633266, „Swedbank“, AB.
Duomenys kaupiami ir saugomi Juridinių asmenų registre, kodas 188692535

Telšių rajono apylinkės teismo
pirmininkei Vitalijai Liauzginienei
Kęstučio g.13, 87121 Telšiai
El. p. vitalija.liauzginiene@teismas.lt
telsiu.rajono@teismas.lt

2014-01-14 Nr. B5-245(14)

DĖL SUTIKIMO PERDUOTI VALSTYBĖS TURĄ

Centrinė hipotekos įstaiga ir Telšių rajono apylinkės teismas 2013 m. gegužės 16 d., vadovaudamiesi Lietuvos Respublikos aplinkos ministro 2013 m. gegužės 9 d. įsakymo Nr. D16-16 „Dėl nekilnojamųjų daiktų perdavimo pagal panaudos sutartis“ 3 punktu, sudarė Valstybės turto panaudos sutartį Nr. F3-32(2013), kuria Centrinei hipotekos įstaigai Centrinės hipotekos įstaigos filialo Telšių skyriaus nuostatuose numatytai veiklai vykdyti buvo perduotos valstybei nuosavybės teise priklausančios ir Telšių rajono apylinkės teismo patikėjimo teise valdomos administracinės patalpos Telšiuose, Kęstučio g. 13 (nekilnojamojo turto kadastro duomenų byloje Nr. 78401/1034 pastatas pažymėtas plane 1B2p, pastato unikalus numeris – 7893-1000-2012, patalpų indeksai – 1-3, 1-5, 1-10, 1-12, bendras plotas – 36,72 kv. metro, dalis bendrojo naudojimo patalpų, kurių indeksai – 1-1, 1-4, 1-13, 1-20, 1-21, 1-25, bendras plotas – 14,27 kv. metro, kv. metro; visų perduotų patalpų bendras plotas – 50,99 kv. metro).

Telšių rajono apylinkės teismas pagal 2013 m. gegužės 16 d. Valstybės turto panaudos sutartį Nr. F3-32(2013) patalpas Centrinei hipotekos įstaigai perdavė 1 (vienerių) metų laikotarpiui, t.y. iki 2014 m. gegužės 16 d.

Siekiant užtikrinti Centrinės hipotekos įstaigos filialo Telšių skyriaus funkcijų, nustatytų filialo nuostatuose, patvirtintuose Centrinės hipotekos įstaigos direktoriaus 2012 m. gegužės 15 d. įsakymu Nr. B1-57, vykdymą, Centrinei hipotekos įstaigai yra reikalingos šios administracinės patalpos.


Centrinės hipotekos įstaigos Telšių filialas nuostatuose numatytą veiklą administracinėse patalpose, esančiose Telšiuose, Kęstučio g. 13, vykdo nuo pat jo įregistravimo Juridinių asmenų registre dienos. Iki Centrinės hipotekos įstaigos filialo veiklos pradžios, šiose patalpose veiklą vykdė Telšių rajono apylinkės teismo hipotekos skyrius. 2010 m. rugsėjo 16 d. nutraukus Telšių rajono apylinkės teismo hipotekos skyriaus veiklą, šio skyriaus funkcijos, vadovaujantis Lietuvos Respublikos Vyriausybės 2010 m. liepos 21 d. nutarimo Nr. 1064 „Dėl Teisingumo ministerijos filialų veiklos nutraukimo“ 2 punktu, buvo perduotos vykdyti Centrinės hipotekos įstaigos filialui Telšiuose.

Šiuo metu Centrinės hipotekos įstaigos filialo Telšių skyriuje yra 2 valstybės tarnautojai ir 1 darbuotojas, dirbantis pagal darbo sutartį.

NUORAŠAS TIKRAS

Atsižvelgdami į tai, kad 2013 m. gegužės 16 d. Valstybės turto panaudos sutartis Nr. F3-32(2013) baigsis 2014 m. gegužės 16 d. ir vadovaudamiesi Lietuvos Respublikos valstybės ir savivaldybių turto valdymo, naudojimo ir disponavimo juo įstatymo 13 straipsnio 1 ir 2 dalimis, Valstybės turto perdavimo panaudos pagrindais laikinai neatlygintinai valdyti ir naudotis tvarkos aprašo, patvirtinto Lietuvos Respublikos Vyriausybės 2002 m. gruodžio 3 d. nutarimu Nr. 1890 „Dėl valstybės turto perdavimo panaudos pagrindais laikinai neatlygintinai valdyti ir naudotis tvarkos aprašo patvirtinimo“ 7.2 punktu, prašome Jūsų sutikimo dėl dalies valstybei nuosavybės teise priklausančių Jūsų patikėjimo teise valdomų administracinių patalpų Telšiuose, Kęstučio g. 13 (nekilnojamojo turto kadastro duomenų byloje Nr. 78401/1034 pastatas pažymėtas plane 1B2p, pastato unikalus numeris – 7893-1000-2012, patalpų indeksai – 1-3, 1-5, 1-10, 1-12, bendras plotas – 36,72 kv. metro, dalis bendrojo naudojimo patalpų, kurių indeksai – 1-1, 1-4, 1-13, 1-20, 1-21, 1-25, bendras plotas – 14,27 kv. metro, kv. metro; visų patalpų bendras plotas – 50,99 kv. metro) perdavimo Centrinei hipotekos įstaigai panaudos pagrindais 1 (vienerių) metų laikotarpiui laikinai neatlygintinai valdyti ir naudotis Centrinės hipotekos įstaigos filialo Telšių skyriaus funkcijoms, numatytais filialo nuostatuose, vykdyti.

Direktorius



Antanas Baronas



V. Šležienė, tel. (8 5) 231 3609.



VALSTYBĖS ĮMONĖ REGISTRŲ CENTRAS
Vincio Kudirkos g. 18-3, LT-03105 Vilnius, tel. (5) 2688 262, faks. (5) 2688 311, el.p. info@registrucentras.lt

NEKILNOJAMOJO TURTO REGISTRO CENTRINIO DUOMENŲ BANKO IŠRAŠAS

2014-01-30 11:51:20

1. Nekilnojamojo turto registre [registruotas turtas:

Registro Nr.: **44/415605**
 Registro tipas: **Žemės sklypas su statiniais**
 Sudarymo data: **2005-06-08**
 Adresas: **Telšių r. sav. Telšių m. Kęstučio g. 13**
 Registro tvarkytojas: **Valstybės įmonės Registrų centro Telšių filialas**

2. Nekilnojamieji daiktai:

2.1. **Žemės sklypas**
 Unikalus Nr.: **4400-0613-1326**
 Kadastrinis Nr.: **7868/0010:153 Telšių m. k.v.**
 Pagrindinė naudojimo paskirtis: **Kita**
 Naudojimo būdas: **Visuomeninės paskirties teritorijos**
 Naudojimo pobūdis: **Administracinės paskirties pastatų statybos**
 Žemės sklypo plotas: **0.1652 ha**
 Kelių plotas: **0.0116 ha**
 Užstatyta teritorija: **0.0737 ha**
 Kitos žemės plotas: **0.0799 ha**
 Žemės ūkio naudmenų našumo balas: **32.1**
 Matavimų tipas: **Žemės sklypas suformuotas atliekant kadastrinius matavimus**
 Indeksuota žemės sklypo vertė: **16443 Lt**
 Žemės sklypo vertė: **10277 Lt**
 Kadastro duomenų nustatymo data: **1997-10-17**

2.2. **Pastatas - Administracinis**
 Unikalus Nr.: **7893-1000-2012**
 Pagrindinė naudojimo paskirtis: **Administracinė**
 Pažymėjimas plane: **1B2p**
 Statybos pabaigos metai: **1931**
 Rekonstravimo pabaigos metai: **1999**
 Baigtumo procentas: **100 %**
 Fizinio nusidėvėjimo procentas: **28 %**
 Sienos: **Plytos**
 Šildymas: **Centrinis šildymas iš centralizuotų sistemų**
 Vandentiekis: **Komunalinis vandentiekis**
 Nuotekų šalinimas: **Komunalinis nuotekų šalinimas**
 Aukštų skaičius: **2**
 Bendras plotas: **935.88 kv. m**
 Pagrindinis plotas: **935.88 kv. m**
 Užstatytas plotas: **590.00 kv. m**
 Tūris: **4558 kub. m**
 Koordinatė X: **6206990.07**
 Koordinatė Y: **390747.78**
 Atkūrimo sąnaudos (statybos vertė): **1057547 Lt**
 Atkuriamoji vertė: **761434 Lt**
 Vidutinė rinkos vertė: **304574 Lt**
 Vidutinės rinkos vertės nustatymo data: **1998-12-07**
 Kadastro duomenų nustatymo data: **1998-12-08**

2.3. **Pastatas - Garažas**
 Unikalus Nr.: **7893-1000-2034**
 Pagrindinė naudojimo paskirtis: **Pagalbinio ūkio**
 Pažymėjimas plane: **2G1p**
 Statybos pabaigos metai: **1965**
 Rekonstravimo pabaigos metai: **1998**
 Baigtumo procentas: **100 %**
 Fizinio nusidėvėjimo procentas: **30 %**
 Sienos: **Plytos**
 Šildymas: **Centrinis šildymas iš centralizuotų sistemų**
 Vandentiekis: **Komunalinis vandentiekis**

NUORAŠAS TIKRAS

- Nuotekų šalinimas: **Vietinis nuotekų šalinimas**
Aukštų skaičius: **1**
Užstatytas plotas: **84.00 kv. m**
Tūris: **141 kub. m**
Atkūrimo sąnaudos (statybos vertė): **77736 Lt**
Atkuriamoji vertė: **54400 Lt**
Vidutinė rinkos vertė: **19045 Lt**
Vidutinės rinkos vertės nustatymo data: **2003-03-12**
Kadastro duomenų nustatymo data: **2003-03-12**
- 2.4. **Pastatas - Garažas**
Unikalus Nr.: **7893-1000-2045**
Pagrindinė naudojimo paskirtis: **Pagalbinio ūkio**
Pažymėjimas plane: **3G1p**
Statybos pabaigos metai: **1965**
Rekonstravimo pabaigos metai: **1998**
Baigtumo procentas: **100 %**
Fizinio nusidėvėjimo procentas: **30 %**
Sienos: **Plytos**
Šildymas: **Centrinis šildymas iš centralizuotų sistemų**
Vandentiekis: **Nėra**
Nuotekų šalinimas: **Nėra**
Aukštų skaičius: **1**
Užstatytas plotas: **38.00 kv. m**
Tūris: **141 kub. m**
Atkūrimo sąnaudos (statybos vertė): **34686 Lt**
Atkuriamoji vertė: **24300 Lt**
Vidutinė rinkos vertė: **8498 Lt**
Vidutinės rinkos vertės nustatymo data: **2003-03-12**
Kadastro duomenų nustatymo data: **2003-03-12**
- 2.5. **Priklausinys: Kiti statiniai (inžineriniai) - Kiemo statiniai**
Aprašymas / pastabos: **(tvora, kiemo aikštelė)**
Unikalus Nr.: **7893-1000-2056**
Pagrindinė naudojimo paskirtis: **Kiti inžineriniai statiniai (kiemo įrenginiai)**
Statybos pabaigos metai: **1998**
Baigtumo procentas: **100 %**
Fizinio nusidėvėjimo procentas: **15 %**
Atkūrimo sąnaudos (statybos vertė): **33865 Lt**
Atkuriamoji vertė: **28800 Lt**
Vidutinė rinkos vertė: **10075 Lt**
Vidutinės rinkos vertės nustatymo data: **2003-03-12**
Kadastro duomenų nustatymo data: **2003-03-12**
Priklausanti dalis: **1/1 priklauso pastatui Nr. 7893-1000-2012, aprašytam p. 2.2.**

3. Daikto priklausiniai iš kito registro: [rašų nėra]

4. Nuosavybė:

- 4.1. **Nuosavybės teisė**
Savininkas: **LIETUVOS RESPUBLIKA, a.k. 111105555**
Daiktas: **žemės sklypas Nr. 4400-0613-1326, aprašytas p. 2.1.**
[registravimo pagrindas: **Apskrities viršinininko įsakymas, 2005-05-26, Nr. 1014**
[rašas galioja: **Nuo 2005-06-16**
- 4.2. **Nuosavybės teisė**
Savininkas: **LIETUVOS RESPUBLIKA, a.k. 111105555**
Daiktas: **pastatas Nr. 7893-1000-2034, aprašytas p. 2.3.**
pastatas Nr. 7893-1000-2045, aprašytas p. 2.4.
[registravimo pagrindas: **Statinio pripažinimo tinkamu naudoti aktas, 2004-12-28**
[rašas galioja: **Nuo 2005-02-08**
- 4.3. **Nuosavybės teisė**
Savininkas: **LIETUVOS RESPUBLIKA, a.k. 111105555**
Daiktas: **kiti statiniai Nr. 7893-1000-2056, aprašyti p. 2.5.**
[registravimo pagrindas: **Statinio priėmimo naudoti aktas, 1999-07-28**
[rašas galioja: **Nuo 2000-02-10**

NUORAŠAS TIKRAS

4.4.

Nuosavybės teisė

Savininkas: LIETUVOS RESPUBLIKA, a.k. 111105555

Daiktas: pastatas Nr. 7893-1000-2012, aprašytas p. 2.2.

[registravimo pagrindas: DŽDT vykdomojo komiteto sprendimas, 1950-12-13, Nr. 129

[rašas galioja: Nuo 1950-12-13

5. Valstybės ir savivaldybių žemės patikėjimo teisė:

5.1.

Valstybinės žemės patikėjimo teisė

Patikėtinis: Nacionalinė žemės tarnyba prie Žemės ūkio ministerijos, a.k. 188704927

Daiktas: žemės sklypas Nr. 4400-0613-1326, aprašytas p. 2.1.

[registravimo pagrindas: Žemės įstatymo pakeitimo ir papildymo įstatymas Nr. XI-912, 2010 m. birželio 18 d.

[rašas galioja: Nuo 2010-07-01

6. Kitos daiktinės teisės :

6.1.

Kelio servitutas (tarnaujantis)

Daiktas: žemės sklypas Nr. 4400-0613-1326, aprašytas p. 2.1.

[registravimo pagrindas: Apskrities viršininko įsakymas, 2005-05-26, Nr. 1014

Plotas: 0.0116 ha

Aprašymas: Plotas pažymėtas raidėmis žemės sklypo plane ABCD skirtas pravažlavimui į kitą sklypą.

[rašas galioja: Nuo 2005-06-16

6.2.

Turto patikėjimo teisė

Patikėtinis: Telšių rajono apylinkės teismas, a.k. 191448854

Daiktas: pastatas Nr. 7893-1000-2034, aprašytas p. 2.3.

pastatas Nr. 7893-1000-2045, aprašytas p. 2.4.

[registravimo pagrindas: Statinio pripažinimo tinkamu naudoti aktas, 2004-12-28

[rašas galioja: Nuo 2005-02-08

6.3.

Turto patikėjimo teisė

Patikėtinis: Telšių rajono apylinkės teismas, a.k. 191448854

Daiktas: kiti statiniai Nr. 7893-1000-2056, aprašyti p. 2.5.

[registravimo pagrindas: Statinio prėmimo naudoti aktas, 1999-07-28

[rašas galioja: Nuo 2000-02-10

6.4.

Turto patikėjimo teisė

Patikėtinis: Telšių rajono apylinkės teismas, a.k. 191448854

Daiktas: pastatas Nr. 7893-1000-2012, aprašytas p. 2.2.

[registravimo pagrindas: DŽDT vykdomojo komiteto sprendimas, 1950-12-13, Nr. 129

[rašas galioja: Nuo 1950-12-13

7. Juridiniai faktai:

7.1.

Sudaryta panaudos sutartis

Panaudos gavėjas: Centrinė hipotekos įstaiga, a.k. 188692535

Daiktas: pastatas Nr. 7893-1000-2012, aprašytas p. 2.2.

[registravimo pagrindas: Panaudos sutartis, 2013-05-16, Nr. F3-32(2013)

Prėmimo - perdavimo aktas, 2013-05-21

Plotas: 50.99 kv. m

Aprašymas: Patalpų indeksai: 1-3; 1-5; 1-10; 1-12; dalį bendro naudojimo patalpų pažymėtų indeksais: 1-1; 1-4; 1-13; 1-20; 1-21; 1-25.

[rašas galioja: Nuo 2013-06-05

Terminas: Nuo 2013-05-16 iki 2014-05-16

7.2.

Nekilnojamas daiktas yra nekilnojamųjų kultūros vertybių teritorijoje (jų apsaugos zonoje)

Daiktas: žemės sklypas Nr. 4400-0613-1326, aprašytas p. 2.1.

[registravimo pagrindas: Kultūros vertybių apsaugos departamento įsakymas, 2001-03-20, Nr. Į-082

Aprašymas: 2011-10-26 Kultūros paveldo departamento pranešimo Nr.10-29, nekilnojamojo daikto kodas Kultūros vertybių registre 16075.

[rašas galioja: Nuo 2011-11-04

NUORAŠAS TIKRAS

7.3.

Nekilnojamas daiktas yra nekilnojamųjų kultūros vertybių

teritorijoje (jų apsaugos zonoje)

Daiktas: pastatas Nr. 7893-1000-2012, aprašytas p. 2.2.

[registravimo pagrindas: Kultūros vertybių apsaugos departamento įsakymas, 2001-03-20, Nr. Į-082

Aprašymas: Kultūros paveldo departamento pranešimo Nr.10-30, nekilnojamojo daikto kodas Kultūros vertybių registre 16075.

[rašas galioja: Nuo 2011-10-28

7.4.

Sudaryta panaudos sutartis

Panaudos gavėjas: Telšių rajono apylinkės teismas, a.k. 191448854

Daiktas: žemės sklypas Nr. 4400-0613-1326, aprašytas p. 2.1.

[registravimo pagrindas: Panaudos sutartis, 2005-06-27, Nr. PN 78/2005-176

Plotas: 0.1652 ha

Aprašymas: 99-eriems metams, nuo šios sutarties sudarymo dienos.

[rašas galioja: Nuo 2005-08-25

8. Žymos: [rašų nėra

9. Specialiosios žemės ir miško naudojimo sąlygos:

9.1.

XLVIII. Šilumos ir karšto vandens tiekimo tinklų apsaugos zonos

Daiktas: žemės sklypas Nr. 4400-0613-1326, aprašytas p. 2.1.

[registravimo pagrindas: Apskrities viršininko įsakymas, 2005-05-26, Nr. 1014

Plotas: 0.03 ha

[rašas galioja: Nuo 2005-06-16

9.2.

XIX. Nekilnojamųjų kultūros vertybių teritorija ir apsaugos zonos

Daiktas: žemės sklypas Nr. 4400-0613-1326, aprašytas p. 2.1.

[registravimo pagrindas: Apskrities viršininko įsakymas, 2005-05-26, Nr. 1014

Plotas: 0.1652 ha

[rašas galioja: Nuo 2005-06-16

9.3.

I. Ryšių linijų apsaugos zonos

Daiktas: žemės sklypas Nr. 4400-0613-1326, aprašytas p. 2.1.

[registravimo pagrindas: Apskrities viršininko įsakymas, 2005-05-26, Nr. 1014

Plotas: 0.015 ha

[rašas galioja: Nuo 2005-06-16

9.4.

VI. Elektros linijų apsaugos zonos

Daiktas: žemės sklypas Nr. 4400-0613-1326, aprašytas p. 2.1.

[registravimo pagrindas: Apskrities viršininko įsakymas, 2005-05-26, Nr. 1014

Plotas: 0.01 ha

[rašas galioja: Nuo 2005-06-16

9.5.

XLIX. Vandentiekio, lietaus ir fekalinės kanalizacijos tinklų ir įrenginių apsaugos zonos

Daiktas: žemės sklypas Nr. 4400-0613-1326, aprašytas p. 2.1.

[registravimo pagrindas: Apskrities viršininko įsakymas, 2005-05-26, Nr. 1014

Plotas: 0.02 ha

[rašas galioja: Nuo 2005-06-16

10. Daikto registravimas ir kadastro žymos:

10.1.

Rekonstrukcija (daikto registravimas)

Daiktas: pastatas Nr. 7893-1000-2012, aprašytas p. 2.2.

[registravimo pagrindas: Statinio priėmimo naudoti aktas, 1999-07-28

Plotas: 935.88 kv. m

[rašas galioja: Nuo 2000-02-10

11. Registro pastabos ir nuorodos: [rašų nėra

12. Kita informacija: [rašų nėra


NUORAŠAS TIKRAS

13. Informacija apie duomenų sandorui tikslinimą: [rašų nėra

2014-01-30 11:51:20

Dokumentą atspausdino:

AUGĖNIJA MAŽEIKAITĖ





TELŠIŲ RAJONO APYLINKĖS TEISMAS

Valstybės biudžetinė įstaiga, Kęstučio g. 13, 87121 Telšiai, tel./faksas 8 (444) – 5 1486, el.p. telsiu.rajono@teismas.lt
Duomenys kaupiami ir saugomi Juridinių asmenų registre, kodas 191448854.

2014-01-30 Nr. 22

Teisėjų tarybai

DĖL PERDUODAMO ILGALAIKIO MATERIALIOJO TURTO VERTĖS

Centrinė hipotekos įstaiga 2014 m. sausio 14 d. raštu Nr. B5-245 (14) „Dėl sutikimo perduoti valstybės turtą“ kreipėsi į teismą, prašydama perduoti panaudos pagrindais laikinai, vienerių metų laikotarpiui, neatlygintinai valdyti ir naudotis Centrinės Hipotekos įstaigos filialo Telšių skyriaus funkcijoms vykdyti patalpas, kurių plotas yra 50,99 kv.m.

Pažymime, kad šių patalpų įsigijimo vertė yra 57618,84 Lt.

Teismo pirmininkė

Vitalija Liauzginienė

PO REKONSTRUKCII

Petrskienė

VITA ŽEMĖLAIDŽIŲ

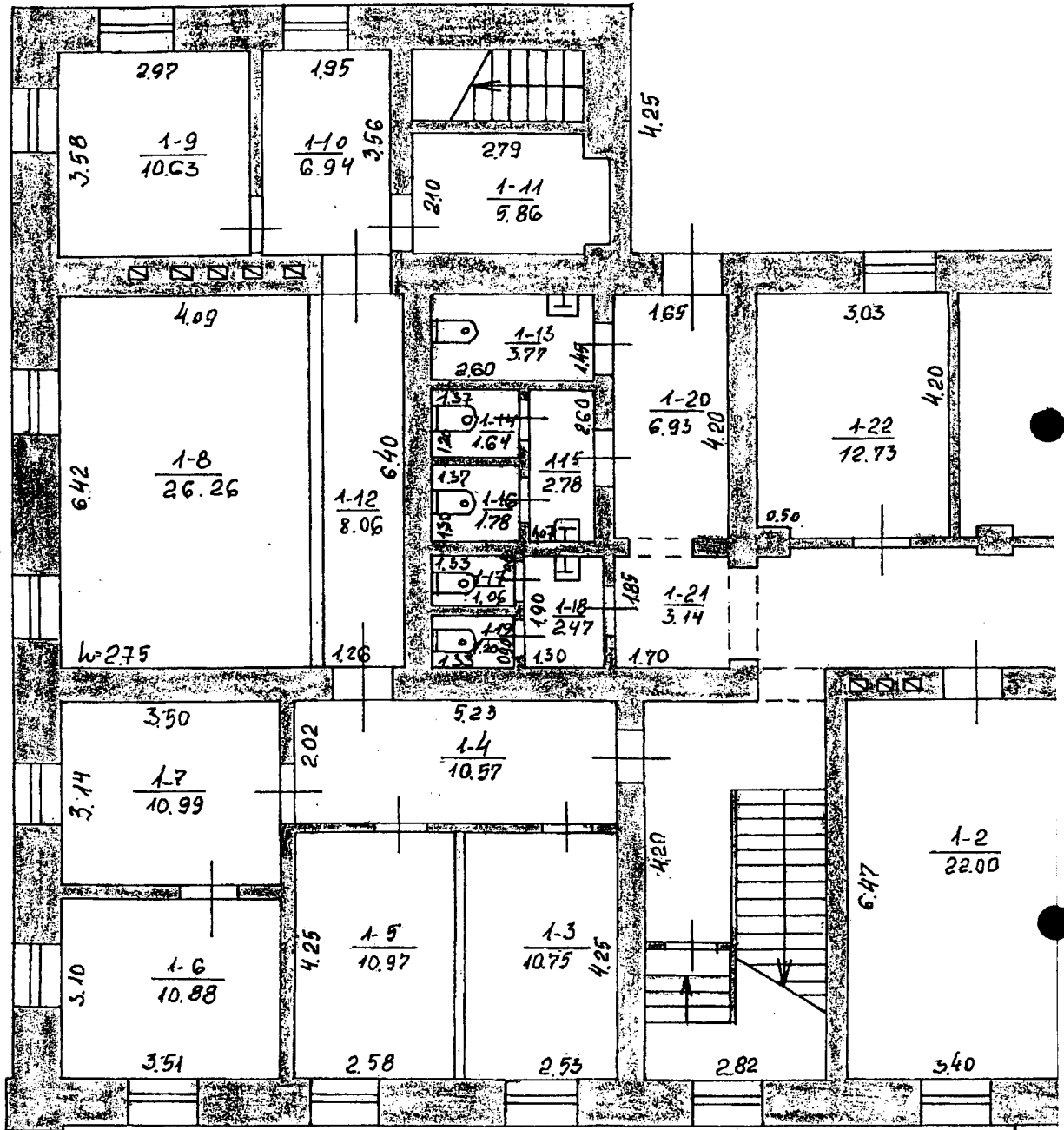
Prisijungti

12

01

10.00

19.25



16.00